



COPIA

REGIONE CALABRIA  
GIUNTA REGIONALE

Dipartimento n.8  
Urbanistica e Governo  
del Territorio

Deliberazione n. 377 della seduta del 22 AGO. 2012

Oggetto:

Quadro Territoriale Regionale Paesaggistico (QTRP) artt.17 e 25 L.R. 14/4/2002 n.19.  
Approvazione.

Presidente o Assessore Proponente: Assessore all'Urbanistica On.le <sup>FIRATO</sup> Pietro Aiello

Relatore (se diverso dal proponente):

Dirigente Generale: Arch. Saverio Putorti

4<sup>a</sup> COMM. CONSILIARE

Alla trattazione dell'argomento in oggetto partecipano:

		Giunta	Presente	Assente
1	Giuseppe SCOPELLITI	Presidente		
2	Antonella STASI	Vice Presidente		
3	Pietro AIELLO	Componente		
4	Mario CALIGIURI	Componente		
5	Luigi FEDELE	Componente		
6	Antonio Stefano CARIDI	Componente		
7	Giuseppe GENTILE	Componente		
8	Giacomo MANCINI	Componente		
9	Francesco PUGLIANO	Componente		
10	Francescoantonio STILLITANI	Componente		
11	Domenico TALLINI	Componente		
12	Michele TREMATERRA	Componente		

Assiste il Dirigente Generale del Dipartimento Presidenza.

f.to Bianco

La delibera si compone di n. 6 pagine compreso il frontespizio e di n. 7 allegati.

Casella riservata alla prenotazione dell'impegno di spesa da parte del Direttore di Ragioneria.

Consiglio Regionale della Calabria  
PROTOCOLLO GENERALE

Prot. n. 37511 del 03-09-12

Classificazione 1.15.1

Il responsabile del procedimento  
(se diverso dal dirigente di Servizio)

Il dirigente di Servizio

Il Dirigente di Settore - RUP  
Dr. Antonio Nicola De Marco

## LA GIUNTA REGIONALE

### Premesse:

**VISTA** la legge regionale n. 7 del 13 maggio 1996 recante "norme sull'ordinamento della struttura organizzativa della Giunta regionale e sulla dirigenza regionale" ed in particolare l'art. 28, che individua compiti e responsabilità del Dirigente con funzioni di Dirigente Generale;

**VISTA** la D.G.R. n. 2661 del 21 giugno 1999 recante "Adeguamento delle norme legislative e regolamentari in vigore per l'attuazione delle disposizioni recate dalla L.R. 7/96 e dal D.Lgs. 29/93, e successive integrazioni e modificazioni";

**VISTO** il decreto n. 354 del 24 giugno 1999 del Presidente della Regione recante "separazione dell'attività amministrativa di indirizzo e di controllo da quella di gestione", rettificato con D.P.G.R. n. 206 del 15.12.2000;

**VISTO** il D.P.G.R. n. 100 del 3 maggio 2010 con il quale è stato conferito l'incarico di Dirigente Generale del Dipartimento Urbanistica e Governo del Territorio all'Arch. Saverio PUTORTI';

**VISTO** il D.D.G. n.11204 del 2 agosto 2010 con il quale è stato conferito l'incarico al Dr. Antonio Nicola DE MARCO di Dirigente del Settore 3 "Programmazione e Politiche del Territorio, Pianificazioni Territoriali" del Dipartimento n.8, in esecuzione alla D.G.R. n.440 del 7/6/2010 e 12/7/2010;

**VISTA** la legge Regionale nr. 19/2002 e s.m.i. "Norme per la tutela, governo ed uso del territorio" – Legge Urbanistica della Calabria in particolare gli artt. 17 e 25;

**VISTE** le Linee Guida della Pianificazione regionale (D.C.R. 106/06) redatte in attuazione della Legge Urbanistica della Calabria;

### CONSIDERATO CHE:

- la Legge Regionale n. 19 del 16 Aprile 2002 (LUR) "Norme per la tutela, governo e uso del territorio. Legge Urbanistica della Calabria", all'art. 17 comma 1 individua il **Quadro Territoriale Regionale (QTR)** come "lo strumento di indirizzo per la pianificazione del territorio con il quale la Regione, in coerenza con le scelte ed i contenuti della programmazione economico-sociale, stabilisce gli obiettivi generali della propria politica territoriale, definisce gli orientamenti per la identificazione dei sistemi territoriali, indirizza ai fini del coordinamento la programmazione e la pianificazione degli enti locali";
- con l'entrata in vigore delle Linee Guida della Pianificazione Regionale, (Delibera del Consiglio Regionale n. 106 del 10/11/2006) si è dato avvio al primo atto della pianificazione territoriale e urbanistica in forma coordinata ed omogenea, al fine di dare indirizzi e riferimenti agli enti provinciali e comunali, secondo quanto sancito dal principio di sussidiarietà, espresso dalla Legge Regionale 19/02, e dal principio di *governance*, come previsto nel Protocollo di Intesa di cui al comma 5 dell'art. 17 della L.U.R. 19/02.;
- l'art. 17 comma 2 della suddetta Legge Regionale, assegna al QTR il valore di piano urbanistico-territoriale con valenza paesaggistica riassumendo le finalità di salvaguardia dei valori paesaggistici ed ambientali di cui all'art. 143 e seguenti del Decreto Legislativo 22 gennaio 2004 n. 42 e succ. mod. e integr.;

- con Delibera della Giunta Regionale n.389 del 30/6/2009 è stata approvata l'integrazione della procedura di Valutazione Ambientale Strategica (VAS) nella procedura di redazione del QTR/P, ai sensi della LUR N. 19/2002 e del D.Lgs. 152/2006, come modificato dal D.Lgs. 4/2008, ed è stato approvato lo schema di Protocollo di accordo tra Dipartimento Urbanistica e Dipartimento Ambiente;
- con Delibera della Giunta Regionale n. 402 del 30/06/2009 è stato nominato Responsabile Unico di Procedimento per il QTR il Dirigente del Settore 3 Dott. Antonio Nicola De Marco, e Responsabile dell'Ufficio di Piano il Dirigente Generale pro-tempore del Dipartimento n.8;

#### VALUTATO CHE:

- Con Delibera n.331 del 21/4/2010 la Giunta Regionale ha richiesto agli Uffici competenti del Consiglio Regionale la restituzione della documentazione relativa al Quadro Territoriale Regionale con valenza Paesaggistica trasmessa per effetto della D.G.R. n. 10 del 13/1/2010, al fine di dare la possibilità alla stessa Giunta Regionale di valutare eventuali modifiche e/o integrazioni che si dovessero rendere necessarie per un ulteriore approfondimento delle tematiche in esso contenute, demandando all'Assessore all'Urbanistica e Governo del Territorio l'incarico di individuare gli indirizzi di attuazione della suddetta delibera per adeguare il QTR/P al nuovo indirizzo politico-amministrativo della nuova Legislatura Regionale;
- Con Delibera della Giunta Regionale n. 604 del 14/9/2010 è stato dato mandato all'Assessore all'Urbanistica e Governo del Territorio di procedere all'adeguamento del QTR/P al nuovo indirizzo politico-amministrativo, con particolare riferimento alla necessità di approfondire e perfezionare gli indirizzi che il QTR/P dovrà dare ai nuovi strumenti urbanistici previsti dalla L.R. 19/2002 ai diversi livelli e al fine di definire una interpretazione univoca da parte di tutti i Comuni calabresi della legge urbanistica della Calabria e dalla sua attuazione, oltre ad anettere, nello stesso strumento di pianificazione territoriale e paesaggistica, gli elementi strutturali previsti dal programma di governo regionale ritenuti necessari per il rilancio delle politiche di sviluppo territoriale dell'intera Regione e ad integrare, in maniera più coerente, le osservazioni e le proposte pervenute sui contenuti del Documento Preliminare del QTR/P, nell'ambito della Conferenza di pianificazione, ed è stato infine dato mandato al Dirigente Generale del Dipartimento Urbanistica e Governo del Territorio di assumere tutti gli atti consequenziali all'atto deliberativo;
- Con successiva Delibera della Giunta Regionale n. 606 del 14/9/2010 è stato istituito, in capo alla Direzione Generale del Dipartimento Urbanistica e Governo del Territorio, una apposita Unità Operativa denominata "Laboratorio per l'attuazione e il monitoraggio della Legge Urbanistica della Calabria – Ufficio del Piano e Osservatorio per il Paesaggio UdP/OP", con la finalità di attuare, in maniera integrata, i contenuti della Legge Urbanistica della Calabria (LUR 19/02 e ss.mm.ii.), con tecniche e metodologie, anche sperimentali, assicurando una costante attività di confronto e concertazione con gli Enti Locali ed in particolare con i Comuni, ed è stato demandato al Dirigente Generale del Dipartimento Urbanistica e Governo del Territorio l'attuazione di quanto necessario per l'istituzione del "Laboratorio" e il suo funzionamento e le attività ad esso attribuite e di assumere tutti gli atti consequenziali;
- Con successivo Decreto Dirigenziale n 13949 del 08.11.2011, è stato dato atto dell'avvio, in attuazione della D.G.R. n. 604 del 14/9/2010 e della D.G.R. n. 606 del 14/9/2010, delle procedure di rielaborazione e rimodulazione del Quadro Territoriale Regionale Paesaggistico (QTRP), negli orientamenti stabiliti dalla D.G.R. n. 331 del 21/4/2010 e dalla D.G.R. n. 604 del 14/9/2010, con l'impegno del "Laboratorio per l'attuazione e il monitoraggio della Legge Urbanistica della Calabria – Ufficio del Piano e Osservatorio per il Paesaggio UdP/OP" presso la Direzione Generale del Dipartimento Urbanistica e Governo del Territorio;
- Con lo stesso D.D.G. n 13949 del 08.11.2011, è stato riconfermato il Dirigente del Settore 3 Dr. Antonio Nicola De Marco quale Responsabile Unico di Procedimento del QTR/P;

Il Dirigente del Settore  
Antonio De Marco

## **PRESO ATTO CHE:**

- Con la D.G.R. n. 113 del 20/3/2012 è stato approvato il Documento Preliminare del QTRP ed autorizzato l'avvio delle procedure della Conferenza di Pianificazione;
- Con note n. 109198 del 26/3/2012 e n.114054 del 28/3/2012 si è proceduto all'avvio delle procedure di Conferenza di Pianificazione previste dalla legge ed all'avvio della consultazione per la VAS, disciplinata dalla D.G.R. n. 624/2011, i cui esiti sono stati contemplati nell'elaborazione del QTRP;
- Con Verbale del 3/8/2012 il R.U.P. Dirigente del Settore 3 Programmazione ha approvato e formalizzato, ai sensi dell'art. 13 commi 6 e 7 della L.R. 19/2002 e ss.mm.ii. gli esiti del procedimento di consultazione e del riscontro avvenuto alle osservazioni acquisite durante le Conferenze Provinciali di pianificazione o pervenute per iscritto, di cui il Dipartimento Urbanistica e Governo del Territorio garantisce la disposta pubblicità sul sito Internet della Regione Calabria;
- Il Dipartimento ha provveduto a redigere il nuovo QTRP, in attuazione delle D.G.R. nn. 604 e 606 del 14/9/2010, sulla base degli orientamenti stabiliti dalla D.G.R. n. 331 del 21/4/2010, ai sensi dell'art.25 comma 2 della LUR n.19/2002, e che forma l'allegato al presente atto costituendone parte integrante e sostanziale e che si compone dei seguenti elaborati:
  - "a" - Indici e Manifesto degli Indirizzi ;
  - "b" – Rapporto Preliminare Ambientale;
  - "c" – Esiti Conferenza di Pianificazione;
  - TOMO 1 – Quadro Conoscitivo;
  - TOMO 2 – Visione Strategica;
  - TOMO 3 – Atlanti degli APTR;
  - TOMO 4 - Disposizioni Normative;

**Visti** il Protocollo d'Intesa sottoscritto il 23.12.2009 (rep. n. 4076), ed il successivo Disciplinare di Attuazione sottoscritto il 11.05.2012 (rep. n. 746), per la copianificazione inerente gli aspetti paesaggistici del QTRP;

**Visto** il Decreto del Dirigente Generale del Dipartimento Urbanistica e Governo del Territorio n.4003 del 27/03/2012, con cui si è istituito il Comitato Tecnico di Copianificazione (art. 7, comma 1 del Protocollo) in attuazione delle disposizioni di cui agli artt. 135, comma 1 e 143, comma 2, del D.Lgs 42/2004 e dei Documenti suddetti, per la definizione e condivisione delle seguenti attività:

- a. Individuazione degli ambiti paesaggistici di cui al D.Lgs 42/2004;
- b. Identificazione dei beni paesaggistici di cui al D.Lgs 42/2004 su tutto il territorio regionale;
- c. Definizione del livello di permanenza dei valori riconosciuti e degli attuali rischi di compromissione dei Beni Paesaggistici;
- d. Riconoscimento di eventuali nuovi elementi di valore da integrare rispetto a quelli individuati all'epoca del Decreto di dichiarazione di notevole interesse pubblico;
- e. Predisposizione di misure preventive di regolazione e protezione per le aree rilevanti e sensibili;
- f. Definizione degli indirizzi di riqualificazione paesaggistica per gli ambiti degradati e compromessi;
- g. Validazione dei perimetri dei beni medesimi indicati nella rappresentazione georeferenziata realizzata dalla Regione, e alla soluzione di eventuali dubbi interpretativi sul perimetro delle aree dichiarate di notevole interesse pubblico tramite i criteri elaborati dalla Direzione Generale per il Paesaggio, le Belle Arti, l'Architettura e l'Arte Contemporanea con la Circolare n. 12 del 23 giugno 2011 e condivisi dalla Regione;
- h. Definizione della normativa d'uso delle aree e degli immobili soggetti a vincolo;

**Considerato che** attraverso le attività del Comitato Tecnico di copianificazione sono stati già affrontati e condivisi i criteri per lo svolgimento delle attività di cui ai punti a, b, c, d, e, f mentre i contenuti e le attività previste dai punti g e h, costituenti le modalità dell' articolazione analitica, tematica, ricognitiva e prescrittiva del Piano Paesaggistico e di ciascuno dei Piani paesaggistici d'Ambito, in cui è articolato, che ne struttureranno e contestualizzeranno i contenuti, verificheranno e integreranno il QTRP a conclusione delle procedure di copianificazione;

**Visto** che l'Assessorato all'Urbanistica e Governo del Territorio in attuazione dell' art. 2 della LUR n.19/02 e ss.mm.ii. e nell'ambito del più generale procedimento di valutazione ambientale strategica (VAS) di cui all'art. 10 della medesima legge, ha svolto un'intensa attività di partecipazione attivando 39 Forum di partecipazione in materia di paesaggio ;

**VISTA** la L.R. 34/2002 e successive modificazioni ed integrazioni, e ritenuta la propria competenza;


**SU CONFORME PROPOSTA** dell'Assessore regionale all'Urbanistica e Governo del Territorio On.le Dr. Pietro Aiello, formulata alla stregua dell'istruttoria compiuta dalle strutture interessate, nonché dell'espressa dichiarazione di legittimità resa dal Dirigente RUP e dal Dirigente Generale competente;

### **DELIBERA**

Per le motivazioni espresse in premessa, che si intendono integralmente richiamate:

- **Di approvare** il QTRP, in attuazione delle D.G.R. nn. 604 e 606 del 14/9/2010, ai sensi dell'art.25 comma 2 della LUR n.19/2002, che forma l'allegato al presente atto costituendone parte integrante e sostanziale e che si compone dei seguenti elaborati:
  - "a" - Indici e Manifesto degli Indirizzi ;
  - "b" – Rapporto Preliminare Ambientale;
  - "c" – Esiti Conferenza di Pianificazione;
  - TOMO 1 – Quadro Conoscitivo;
  - TOMO 2 – Visione Strategica;
  - TOMO 3 – Atlanti degli APTR;
  - TOMO 4 - Disposizioni Normative;
- **Di dare atto** dell'avvenuta conclusione della procedura di conferenza di Pianificazione per il QTRP con le modalità stabilite dalla LUR n.19/2002 che viene richiamata e confermata;
- **Di dare atto** del Verbale del 3/8/2012 con cui il R.U.P. Dirigente del Settore 3 Programmazione ha approvato e formalizzato, ai sensi dell'art. 13 commi 6 e 7 della L.R. 19/2002 e ss.mm.ii. gli esiti del procedimento di consultazione e del riscontro avvenuto alle osservazioni acquisite durante le Conferenze Provinciali di pianificazione o pervenute per iscritto, di cui il Dipartimento Urbanistica e Governo del Territorio garantisce la disposta pubblicità sul sito Internet della Regione Calabria;
- **Di proporre** ai sensi dell'art.25 comma 4 della L.R. 19/2002 al Consiglio Regionale la relativa adozione del provvedimento amministrativo del QTRP;
- **Di autorizzare** l'Assessore ed il Dirigente Generale dell'Urbanistica al proseguo delle procedure previste dalla Legge, legate all'adozione ed attuazione del QTRP, compresa l'attività di assistenza alle competenti Commissioni del Consiglio Regionale della Calabria ed alle attività previste dalla D.G.R. n. 624/2011 in merito alla conclusione della procedura di V.A.S.;

Il Dirigente del Settore  
Urbanistica e Governo del Territorio  
Dr. Antonio Do Marco



- Di disporre la pubblicazione integrale del provvedimento sul BURC a cura del Dipartimento proponente ai sensi della legge regionale 04.09.2001, n. 19.

IL DIRIGENTE GENERALE  
DEL DIPARTIMENTO PRESIDENZA

f.to Bianco

IL PRESIDENTE

F. to Scopelliti



IL DIRIGENTE

Del che è redatto processo verbale che, letto e confermato, viene sottoscritto come segue:

Il Verbalizzante

Il Presidente

Si attesta che copia conforme della presente deliberazione è stata trasmessa in data \_\_\_\_\_ al  
Dipartimento interessato  al Consiglio Regionale  alla Corte dei Conti

L'impiegato addetto

A handwritten signature in black ink, appearing to be "A. Aulo".

ALLEGATO VERBALE  
CONFERENZA DI PIANIFICAZIONE



REGIONE CALABRIA  
DIPARTIMENTO N. 8  
URBANISTICA E GOVERNO DEL TERRITORIO

## QUADRO TERRITORIALE REGIONALE PAESAGGISTICO

DOCUMENTO PRELIMINARE

CONFERENZA DI PIANIFICAZIONE

E

CONSULTAZIONI PRELIMINARI CON V.A.S.

### VERBALE FINALE

PROCEDURA AI SENSI DEGLI ARTT. 10, 13 E 25 DELLA LEGGE REGIONALE 16 APRILE 2002 N° 19 E S.M.I., INTEGRATA CON LA PROCEDURA AI SENSI DEL C.1, ART. 13 DEL D.LGS. 152 E S.M.I., DELL'ART. 23 C.1 DEL R.R. N.3/2008 E DEL REGOLAMENTO REGIONALE APPROVATO CON D.G.R. N. 624/2011.

Con nota prot. n. 109198/Siar del 26/3/2012 il Dirigente Generale del Dipartimento n.8 Urbanistica e Governo del Territorio della Regione Calabria, ha trasmesso il Documento Preliminare del QTRP, approvato dalla Giunta Regionale con D.G.R. n. 113 del 20/3/2012, pubblicato e visionabile sul sito della Regione Calabria [www.urbanistica.regione.calabria.it](http://www.urbanistica.regione.calabria.it), Portale dedicato al QTRP, ed ha convocato, ai sensi degli artt. 10, 13 e 25 della L.R. 19/02 e s.m.i., la Conferenza di Pianificazione, finalizzata a valutare lo stesso Documento Preliminare QTRP, in ordine alla coerenza e alla compatibilità e alla realizzazione delle condizioni per lo sviluppo sostenibile del territorio. Contestualmente sono state avviate le Consultazioni ambientali con i soggetti competenti in materia ambientale previste dal comma 1 dell'art. 13 del D.Lgs. 152/06 e s.m.i. e dal Regolamento Regionale approvato con D.G.R. n.624/2011, ai fini della procedura VAS, finalizzate a definire la portata e il livello di dettaglio delle informazioni da includere nel Rapporto Ambientale. La procedura di Conferenza di Pianificazione avviata ha quindi ricompreso anche quella di consultazione sulla V.A.S., avendo coinvolto tutti i Soggetti competenti in materia ambientale.

Con separata nota prot. 114054/Siar del 28/3/2012 il Dirigente Generale del Dipartimento n.8 Urbanistica e Governo del Territorio della Regione Calabria, in quanto Autorità Procedente, ha notificato al Dipartimento Politiche dell'Ambiente quale Autorità Competente in materia di V.A.S. della Regione Calabria il Documento Preliminare del QTRP - Procedura V.A.S. con l'avvio della consultazioni preliminari, sempre ai sensi dell'art.13 comma 1 del D.Lgs. 152/2006 e dell'art.23 comma 1 del Regolamento Regionale n. 3/2008 del 4/8/2008 e ss.mm.ii. e del Regolamento Regionale approvato con D.G.R. n.624/2011.

La Conferenza di Pianificazione, convocata di concerto con le Province, ai sensi dell'art.25 comma 3, è stata articolata su 5 Conferenze Provinciali, tutte convocate presso la sede del Dipartimento Urbanistica della Regione Calabria in Catanzaro - Viale Isonzo n. 414, alle ore 10,30, come segue:

CATANZARO	<u>16 Aprile 2012 ore 10,30</u>
CROTONE	<u>17 Aprile 2012 ore 10,30</u>
VIBO VALENTIA	<u>26 Aprile 2012 ore 10,30</u>
REGGIO CALABRIA	<u>2 Maggio 2012 ore 10,30</u>
COSENZA	<u>4 Maggio 2012 ore 10,30</u>

Ai lavori della Conferenza di Pianificazione sono stati invitati a partecipare:

- Presidente del Consiglio Regionale della Calabria
- Al Presidente della IV Commissione Consiliare della Regione Calabria
- Ai Presidenti Province di: Catanzaro, Cosenza, Crotona, Reggio Calabria, Vibo Valentia
- Ai Sindaci dei Comuni della Regione Calabria
- Ai Presidenti delle Comunità Montane della Regione
- Al Dirigente dell'Autorità di Bacino Regionale
- Ai Sig.ri Presidenti degli Enti Parco Nazionali e Regionali: Aspromonte, Sila, Pollino, Serre
- Agli Enti di Gestione riserve naturali e aree protette Riserva Nazionale, Zona Umida dell'Angitola, Bacino di Tarsia, Foce del Crati, Isola di Capo Rizzuto, Area del Pantano di Saline;
- Enti di Gestione Parchi Marini Baia di Soverato, Costa dei Gelsomini, Fondali di Capovaticano, Riviera dei Cedri, Scogli di Isca;
- Ministro per i Beni e Attività Culturali Servizio III – Pianificazione e Qualità del Paesaggio;
- Autorità competente per VAS Dirigente Generale Dip. Ambiente – Regione Calabria;
- Direttore Arpacal;
- Autorità Portuale di Gioia Tauro;
- Direzione Regionale Capitanerie di Porto della Calabria;
- Presidente UPI;
- Presidente ANCI;
- Presidente UNCEM;
- Presidente ANPCI;
- Presidente Lega Autonomie Locali;
- Presidenti ASI della Calabria;
- Unione Regionale Bonifiche;
- Rettori delle Università Calabresi: Università Mediterranea di Reggio Calabria, Università della Calabria di Cosenza, Università Magna Grecia di Catanzaro, Università per Stranieri di Reggio Calabria;
- Direttore Regionale per i BB.CC. e il Paesaggio;
- Soprintendenti BAP della Calabria;
- Soprintendente Beni Archeologici;
- Soprintendente per il Patrimonio Storico, Artistico Ed Etnoantropologico della Calabria;
- Presidenti degli Ordini Provinciali: Architetti PPC, Ingegneri, Geologi, Agronomi e Forestali;
- Presidenti dei Collegi Provinciali dei Geometri E dei Periti Agrari e Forestali;
- Confindustria Calabria
- Copagri
- Confagricoltura
- Lega Coop
- Confcooperative
- Forum Terzo Settore
- CNA
- Confai



- Col diretti
- Confcommercio
- Confesercenti
- Confartigianato
- Dirigente ANAS Calabria
- Dirigente RFI Calabria
- Dirigente Ferrovie della Calabria
- Presidente federazione Regionale Industriali
- Presidente Regionale ANCE
- Presidente Legambiente Calabria
- Presidente LIPU Calabria
- Presidente WWF Calabria
- Presidente FAI Calabria
- Presidente CTS Calabria
- Presidente Italia Nostra Calabria
- Presidente CAI-Centro Alpino Italiano
- Presidente Associazione "Amici della Terra"
- Segretari Generali Confederali di:
- CGIL – CISL – UIL – UGL
- E pc
- Sig. Presidente della Giunta Regionale Dr. G. Scopelliti
- Assessore All'Urbanistica Dr. P. Aiello

I lavori della Conferenza vengono ufficialmente aperti con la prima seduta del 16 Aprile 2012 tenutasi nella sala riunioni del Dipartimento Urbanistica e Governo del Territorio – sito in Viale Isonzo 414- S. Maria di Catanzaro.

Segue il Verbale delle singole Conferenze Provinciali di Pianificazione:

### CONFERENZA DI PIANIFICAZIONE PROVINCIA DI CATANZARO

L'anno duemiladodici, il giorno sedici del mese di Aprile, alle ore 10,30 presso la Sala Riunioni del Dipartimento Regionale "Urbanistica e Governo del Territorio", Viale Isonzo, 414 – S. Maria di Catanzaro sono stati aperti i lavori della Conferenza di Pianificazione e delle consultazioni preliminari inerenti il Documento Preliminare del QTR/P, approvato dalla Giunta Regionale con DGR n° 113 del 20/03/2012

Alla presenza dell'Assessore On.le Pietro Aiello

PRESEDE la Conferenza l'Arch. Savatino Putorti, in qualità di Direttore Generale del Dipartimento Urbanistica e Governo del Territorio e Coordinatore Responsabile dell'Ufficio del Piano per l'elaborazione del QTR/P

Partecipano alla conferenza:

- Dott. Antonio De Marcò – Dirigente Regionale del Dipartimento Urbanistica e Governo del Territorio - Responsabile Unico del Procedimento ;
- Dott. Giorgio Margiotta, Dirigente Settore 1 del Dipartimento Urbanistica e Governo del Territorio;
- Arch. Paolo Galletta, Dirigente Servizio 1 del Dipartimento Urbanistica e Governo del Territorio;

- Dott. Domenico Modaffari, Dirigente Servizio 6 del Dipartimento Urbanistica e Governo del Territorio;
- Arch. Antonio Dattilo, Responsabile Unità Operativa - Ufficio del Piano per l'elaborazione del QTR/P

Hanno partecipato ai lavori:

Provincia di Catanzaro – Presidente Dott.ssa Wanda Ferro  
 Provincia di Catanzaro Ing. Antonio Leone (Settore Urbanistica)  
 Provincia di Catanzaro Dott. Domenico La Gamina (Settore Ambiente)  
 Comune di Gizzeria – Ing. Domenico Mazzocca ;  
 Comune di Montepaone – Geom. Francesco Ficchi ;  
 Comune di Decollatura – Sindaco Annamaria Cardamone, arch. Andrea Ottaviano ;  
 Comune di Lamezia Terme - Laura Abramo, dott. Manuel Pulella ;  
 Comune di Platania – Antonio Zizza;  
 Comune di Marcellinara – Lorella Notaro;  
 Comune di Amato – Pasquale Caligiuri;  
 Comune di Curinga – arch. Antonio Rumberto;  
 Comune di San Pietro a Maida – ing. Marco Roselli;  
 Comune di Magisano – arch. Salvatore Tozzo;  
 Comune di Olivadi – Vittorio Procopio (tecnico)  
 Comune di Montauro- Pietroantonio Cristofaro;  
 Comune di Miglierina – Nicola Carminara;  
 Comune di Simeri Crichi – Giuseppe Canistrà (utc);  
 Comune di Botricello – Alfonso Talarico (utc)  
 Comune di Cortale – geom. Vincenzo Conte  
 Comune di Caraffa – Vito Migliazza (utc)  
 Comune di Jacurso – Pietroantonio Cristofaro (utc)  
 Autorità di Bacino – Geol. Annamaria Pellegrino;  
 Ordine degli Architetti - arch. Carla Martite;  
 Ordine degli Agronomi e Forestali – dott. Raffaele Paone, dott. Renato Aloisi;  
 Collegio dei Geometri – Domenico Mazzei, Nicola Santopodo;  
 Club Alpino Italiano – Pierluigi Mancuso (presidente);  
 Anas – dott.ssa Luana Durante;

Tutti i convenuti hanno compilato la scheda di presenza (allegata al presente verbale)

Aprono i lavori l'On.le Pietro Aiello Assessore del Dipartimento Urbanistica e Governo del Territorio e il Direttore Generale arch. Saverio Putorti, i quali porgono i loro ringraziamenti ai partecipanti;

Intervengono:

Wanda Ferro – Presidente dell'Amministrazione Provinciale di Catanzaro la quale manifesta la sua condivisione nei confronti del lavoro svolto dal Dipartimento Urbanistica e ringrazia l'Assessore e il Direttore Generale per l'invito di partecipare a Conferenza di Pianificazione. Rende noto che il PTCP della Provincia di CZ è stato già approvato.

Il Direttore Generale illustra brevemente l'iniziativa del Dipartimento urbanistica e Governo del territorio sui trentanove Forum di partecipazione del QTR/P. Gli incontri, programmati in tutta la Regione ed avviati da Febbraio 2012 dal Comune di Bova termineranno a Luglio 2012, in giro per la Calabria al fine di avviare una fase di ascolto con tutti i soggetti interessati alla redazione del QTR/P.

La Regione Calabria, quindi, in ossequio ai principi di partecipazione e concertazione dettati dalla legge urbanistica regionale 19/02 intende attivare un dibattito pubblico con i cittadini e la cultura scientifica e professionale in materia

Il direttore Generale entra nel merito della descrizione del QTRP in particolare illustra

- a. Manifesto degli Indirizzi che, racchiude l'intendimento dell'Amministrazione Regionale;
- b. V.A.S. Rapporto Preliminare che, costituisce parte integrante del Documento Preliminare in termini di supporto della valutazione ambientale;  
tomo 1 – Quadro Conoscitivo (rappresenta l'insieme organico delle conoscenze riferite al territorio e al paesaggio, su cui si fondano le previsioni del piano);  
tomo 2 – Visione Strategica (che definisce l'immagine futura del territorio regionale);  
tomo 3 – Atlante degli ambiti paesaggistici territoriali regionali azioni e strategie per la salvaguardia e la valorizzazione del paesaggio calabrese (redatto in coerenza con la Convenzione Europea del Paesaggio e con il "Codice Urbani");  
tomo 4 – disposizioni normative (che cercano di dare un quadro d'indirizzo per la gestione del territorio abbastanza semplice).

Interviene

Il Dott. Antonio De Marco – Dirigente Regionale del Dipartimento Urbanistica e Governo del Territorio - Responsabile Unico del Procedimento ;

Invita tutti gli Enti ed i soggetti interessati, a fare pervenire, ai sensi del c. 3, art. 25 della L.R. n. 19/02 e s.m.i., entro i termini di svolgimento della Conferenza (45 giorni), in forma scritta, le osservazioni, proposte e/o valutazioni al Dipartimento "Urbanistica e Governo del Territorio" di Catanzaro.

Intervengono inoltre, tra i partecipanti alla Conferenza di pianificazione:

Dott.ssa Annamaria Cardamone - Sindaco di Decollatura

Il Sindaco focalizza il suo intervento sulla valorizzazione dei servizi dei comuni montani oltre a quello turistico, in un paese montano come Decollatura, per evitare lo spopolamento, problematica che interessa i territori interni.

Geom. Domenico Mazzei - Rappresentante Collegio dei Geometri di Catanzaro

Pone un'osservazione tecnica ringrazia il Dip. Urbanistica per aver coinvolto il Collegio attraverso una commissione esterna alla stesura delle norme, rende noto che nella gazzetta ufficiale del 27 di febbraio 2012 n 48 sono state pubblicate con un Decreto da parte del Ministero delle norme che potrebbero non essere conformi con queste, pertanto sarebbe necessario verificare.

Geom. Vincenzo Conte - Responsabile UTC Comune di Cortale

Esprime la sua approvazione, rispetto all'accompagnamento ai Comuni, svolta dal Dipartimento, comunica la volontà di manifestare alcune mancanze sulle aree vincolate. Per quel che concerne il PSA di cui il suo Comune fa parte, ricorda l'importanza della viabilità per le aree interne come per il territorio della "Valle del Corace".

Arch. Vito Migliazza - Responsabile UTC Comune di Caraffa

Comunica la collaborazione dimostrata dai vari Comuni che fanno parte del PSA compresi nel territorio della "Valle del Corace" di cui anche il Comune di Caraffa è parte, sottolinea la diversificazione di questo ambito paesaggistico che va dalla Valle del Corace all'Istmo Catanzarese.

Arch. Salvatore Tozzo - vicesindaco Comune di Magisano

Informa che, il Comune di Magisano, pur essendo in ritardo con la redazione del Piano si è riuscito ad accelerare le procedure, l'intendimento del Piano va verso la salvaguardia dell'ambiente contro il disboscamento e l'abusivismo selvaggio, esprime la forte valenza culturale del QTRP

Conclude il Direttore generale rispondendo a tutti gli interventi esprimendo una sostanziale condivisione di massima per il lavoro prodotto e alle ore 12,30 dichiara conclusa la seduta, aggiornando i lavori per il prossimo 17 Aprile 2012 ore 10,30 per la Conferenza di Pianificazione della provincia di Crotona, presso la Sala Riunioni del Dipartimento Regionale Urbanistica e Governo del Territorio, Viale Isonzo, 414 - S.Maria di Catanzaro.

### CONFERENZA DI PIANIFICAZIONE PROVINCIA DI CROTONE

L'anno duemiladodici, il giorno diciassette del mese di Aprile, alle ore 11,00 presso la Sala Riunioni del Dipartimento Regionale "Urbanistica e Governo del Territorio", Viale Isonzo, 414 - S. Maria di Catanzaro sono stati aperti i lavori della Conferenza di Pianificazione e delle consultazioni preliminari inerenti il Documento Preliminare del QTR/P, approvato dalla Giunta Regionale con DGR n° 113 del 20/03/2012

Alla presenza dell'Assessore On.le Pietro Aiello

PRESIEDE la Conferenza l'Arch. Saverio Putorti, in qualità di Direttore Generale del Dipartimento Urbanistica e Governo del Territorio e Coordinatore Responsabile dell'Ufficio del Piano per l'elaborazione del QTR/P

Partecipano alla conferenza:

- Dott. Antonio De Marco - Dirigente Regionale del Dipartimento Urbanistica e Governo del Territorio - Responsabile Unico del Procedimento ;
- Dott. Giorgio Margiotta, Dirigente Settore 1 del Dipartimento Urbanistica e Governo del Territorio;
- Arch. Paolo Galletta, Dirigente Servizio 1 del Dipartimento Urbanistica e Governo del Territorio;
- Dott. Domenico Modaffari, Dirigente Servizio 6 del Dipartimento Urbanistica e Governo del Territorio;
- Arch. Antonio Dattilo, Responsabile Unità Operativa - Ufficio del Piano per l'elaborazione del QTR/P

Hanno partecipato ai lavori:

Provincia di Crotona - Dott. Achille Tricoli

Comune di Crotona - Dott. Vincenzo Mario

Comune di Rocca Di Neto - Dott. Rosario Benincasa;

Comune di Cirò - Dott. Luigi Critelli;

Comune di Cirò Marina- Arch. Mario Patanisi, Francesco Spataro, Salvatore Valenti;

Comune di Verzino - Pietro Ferraro (ute);

Comune di San Nicola Dell'Alto - Giuseppe Greco ;

Ordine degli Architetti - arch. Antonio Francesco Amodeo;

Ordine Agronomi e Forestali - dott. Roberto Caterisano;

Tutti i convenuti hanno compilato la scheda di presenza (allegata al presente verbale)

Aprono i lavori l' On.le Pietro Aiello Assessore del Dipartimento Urbanistica e Governo del Territorio e il Direttore Generale arch. Saverio Putorti, i quali porgono i loro ringraziamenti ai partecipanti;

Il Direttore Generale illustra brevemente l'iniziativa del Dipartimento urbanistica e Governo del territorio sui trentanove Forum di partecipazione del QTR/P. Gli incontri, programmati in tutta la Regione ed avviati da Febbraio 2012 dal Comune di Bova termineranno a Luglio 2012, in giro per la Calabria al fine di avviare una fase di ascolto con tutti i soggetti interessati alla redazione del QTR/P. La Regione Calabria, quindi, in ossequio ai principi di partecipazione e concertazione dettati dalla legge urbanistica regionale 19/02 intende attivare un dibattito pubblico con i cittadini e la cultura scientifica e professionale in materia.

Il direttore Generale entra nel merito della descrizione del QTRP in particolare illustra

- c. Manifesto degli Indirizzi che, racchiude l'intendimento dell'Amministrazione Regionale;
- d. V.A.S. Rapporto Preliminare che, costituisce parte integrante del Documento Preliminare in termini di supporto della valutazione ambientale;
  - tomo 1 – Quadro Conoscitivo (rappresenta l'insieme organico delle conoscenze riferite al territorio e al paesaggio, su cui si fondano le previsioni del piano);
  - tomo 2 – Visione Strategica (che definisce l'immagine futura del territorio regionale);
  - tomo 3 – Atlante degli ambiti paesaggistici territoriali regionali azioni e strategie per la salvaguardia e la valorizzazione del paesaggio calabrese (redatto in coerenza con la Convenzione Europea del Paesaggio e con il "Codice Urbani");
  - tomo 4 – disposizioni normative (che cercano di dare un quadro d'indirizzo per la gestione del territorio abbastanza semplice).

Interviene

Il Dott. Antonio De Marco – Dirigente Regionale del Dipartimento Urbanistica e Governo del Territorio - Responsabile Unico del Procedimento ;

Invita tutti gli Enti ed i soggetti interessati, a fare pervenire, ai sensi del c. 3, art. 25 della L.R. n. 19/02 e s.m.i., entro i termini di svolgimento della Conferenza (45 giorni), in forma scritta, le osservazioni, proposte e/o valutazioni al Dipartimento "Urbanistica e Governo del Territorio" di Catanzaro.

Intervengono inoltre, tra i partecipanti alla Conferenza di pianificazione:

Arch. Antonio Francesco Amodeo - Presidente dell'Ordine degli Architetti della Prov. di Crotone –  
Accenna brevemente sul tanto discusso aeroporto di Sibari e della previsione di chiudere quello di Crotone , sulla condizione della SS. 106, infine comunica che l'Ordine degli Architetti sta lavorando sul questionario della V.A.S.

Dott. Roberto Caterisano - Ordine degli Agronomi e Forestali -

Ringrazia la Regione Calabria per avere accolto le istanze presentate dall'Ordine e pone l'attenzione sulle aree naturali e boschive che, a suo parere, andrebbero gestite con i Piani di Gestione e di Assesamento.

Provincia di Crotone – Dott. Achille Tricoli

Ringrazia delle opportunità proficue di ascolto ed manifesta l'intenzione di trasmettere contributi utili ai fini dei lavori.

Conclude il Direttore generale rispondendo a tutti gli interventi esprimendo una sostanziale condivisione di massima per il lavoro prodotto e alle ore 12,30 dichiara conclusa la seduta, aggiornando i lavori per il prossimo 26 Aprile 2012 ore 10,30 per la Conferenza di Pianificazione della provincia di Vibo Valentia, presso la Sala Riunioni del Dipartimento Regionale Urbanistica e Governo del Territorio, Viale Isonzo, 414 – S.Maria di Catanzaro.

**CONFERENZA DI PIANIFICAZIONE PROVINCIA DI VIBO VALENTIA**

L'anno duemiladodici, il giorno ventisei del mese di Aprile, alle ore 11,00 presso la Sala Riunioni del Dipartimento Regionale "Urbanistica e Governo del Territorio", Viale Isonzo, 414 - S. Maria di Catanzaro sono stati aperti i lavori della Conferenza di Pianificazione e delle consultazioni preliminari inerenti il Documento Preliminare del QTR/P, approvato dalla Giunta Regionale con DGR n° 113 del 20/03/2012

Alla presenza dell'Assessore On.le Pietro Aiello

PRESIEDE la Conferenza l'Arch. Saverio Putorti, in qualità di Direttore Generale del Dipartimento Urbanistica e Governo del Territorio e Coordinatore Responsabile dell'Ufficio del Piano per l'elaborazione del QTR/P

Partecipano alla conferenza:

- Dott. Antonio De Marco - Dirigente Regionale del Dipartimento Urbanistica e Governo del Territorio - Responsabile Unico del Procedimento ;
- Dott. Giorgio Margiotta, Dirigente Settore 1 del Dipartimento Urbanistica e Governo del Territorio;
- Arch. Paolo Galletta, Dirigente Servizio 1 del Dipartimento Urbanistica e Governo del Territorio;
- Dott. Domenico Modaffari, Dirigente Servizio 6 del Dipartimento Urbanistica e Governo del Territorio;
- Arch. Antonio Dattilo, Responsabile Unità Operativa - Ufficio del Piano per l'elaborazione del QTR/P

Hanno partecipato ai lavori:

Comune di Vibo Valentia - arch. Demetrio Beatino  
Comune di Mileto - Salvatore La Scala, arch. Francesco Gangemi  
Comune di Monterosso Calabro- arch. Giuseppe Rotiroti, geom. Vittorio Fanello  
Comune di Dinami- ing. Carmelo Callà  
Comune di Arena - ing. Carmelo Callà  
Comune di Vazzano - ing. Carmelo Callà  
Comune di Drapia - Alessandro Porcelli  
Comune di Rombiolo- Pasquale Ferrazzo  
Comune di Limbadi - Carmine Mazzitelli (utc)  
Comuni di Pizzoni - arch. Giuseppe De Caria  
Comune di Filadelfia - arch. Giuseppe Romano  
Comune di Serra San Bruno- dott. Roberto Camillen  
Comune di Polia - Mario Galati(utc)  
Comune di San Calogero- Vincenzo Mazzeo  
Collegio dei Geometri - Pasquale Barbieri

Tutti i convenuti hanno compilato la scheda di presenza (allegata al presente verbale)

Aprono i lavori l' On.le Pietro Aiello Assessore del Dipartimento Urbanistica e Governo del Territorio e il Direttore Generale arch. Saverio Putorti, i quali porgono i loro ringraziamenti ai partecipanti;

Il Direttore Generale illustra brevemente l'iniziativa del Dipartimento urbanistica e Governo del territorio sui trentanove Forum di partecipazione del QTR/P. Gli incontri, programmati in tutta la Regione ed avviati da Febbraio 2012 dal Comune di Bovà termineranno a Luglio 2012, in giro per la Calabria al fine di avviare una fase di ascolto con tutti i soggetti interessati alla redazione del QTR/P.

La Regione Calabria, quindi, in ossequio ai principi di partecipazione e concertazione dettati dalla legge urbanistica regionale 19/02 intende attivare un dibattito pubblico con i cittadini e la cultura scientifica e professionale in materia.

Il direttore Generale entra nel merito della descrizione del QTRP in particolare illustra

- e. Manifesto degli Indirizzi che, racchiude l'intendimento dell'Amministrazione Regionale;
- f. V.A.S. Rapporto Preliminare che, costituisce parte integrante del Documento Preliminare in termini di supporto della valutazione ambientale;
  - tomo 1 – Quadro Conoscitivo (rappresenta l'insieme organico delle conoscenze riferite al territorio e al paesaggio, su cui si fondano le previsioni del piano);
  - tomo 2 – Visione Strategica (che definisce l'immagine futura del territorio regionale);
  - tomo 3 – Atlante degli ambiti paesaggistici territoriali regionali azioni e strategie per la salvaguardia e la valorizzazione del paesaggio calabrese (redatto in coerenza con la Convenzione Europea del Paesaggio e con il "Codice Urbani");
  - tomo 4 – disposizioni normative (che cercano di dare un quadro d'indirizzo per la gestione del territorio abbastanza semplice);

Interviene

Il Dott. Antonio De Marco – Dirigente Regionale del Dipartimento Urbanistica e Governo del Territorio - Responsabile Unico del Procedimento ;

Invita tutti gli Enti ed i soggetti interessati, a fare pervenire, ai sensi del c. 3, art. 25 della L.R. n. 19/02 e s.m.i., entro i termini di svolgimento della Conferenza (45 giorni), in forma scritta, le osservazioni, proposte e/o valutazioni al Dipartimento "Urbanistica e Governo del Territorio" di Catanzaro.

Intervengono inoltre, tra i partecipanti alla Conferenza di pianificazione:

Arch. Demetrio Beatino - Comune di Vibo Valentia -

Condivide le scelte adottate nel Documento Preliminare e considera di non scindere, data la vastità del territorio in questione, l'aspetto territoriale da quello paesaggistico.

Arch. Francesco Gangemi - Comune di Mileto -

Condivide quanto finora detto, ma richiama l'attenzione sul rispetto delle regole in quanto la Regione Calabria stabilisce delle norme chiare ma servirebbe un Organo Superiore che faccia rispettare tali regole.

Arch. Giuseppe Romano - Comune di Filadelfia-

Lamenta che alcuni ambiti territoriali individuati nel QTR/P non sono stati individuati.

Pasquale Ferrazzo - Comune di Rombiolo-

Pone l'attenzione sui provvedimenti regionali rispetto al risparmio del consumo di suolo sulla norma proposta dei trecento metri di limite di inedificabilità richiama inoltre i pareri di coerenza al QTR/P.

Conclude il Direttore generale rispondendo a tutti gli interventi esprimendo una sostanziale condivisione di massima per il lavoro prodotto e alle ore 12,15 dichiara conclusa la seduta, aggiornando i lavori per il prossimo 2 Maggio 2012 ore 10,30 per la Conferenza di Pianificazione della provincia di Reggio Calabria, presso la Sala Riunioni del Dipartimento Regionale Urbanistica e Governo del Territorio, Viale Isonzo, 414 - S.Maria di Catanzaro.

**CONFERENZA DI PIANIFICAZIONE PROVINCIA DI REGGIO CALABRIA**

L'anno duemiladodici, il giorno due del mese di Maggio, alle ore 11,00 presso la Sala Riunioni del Dipartimento Regionale "Urbanistica e Governo del Territorio", Viale Isonzo, 414 - S. Maria di Catanzaro sono stati aperti i lavori della Conferenza di Pianificazione e delle consultazioni preliminari inerenti il Documento Preliminare del QTR/P, approvato dalla Giunta Regionale con DGR n° 113 del 20/03/2012

Alla presenza dell'Assessore On.le Pietro Aiello

PRESIEDE la Conferenza l'Arch. Saverio Putorti, in qualità di Direttore Generale del Dipartimento Urbanistica e Governo del Territorio e Coordinatore Responsabile dell'Ufficio del Piano per l'elaborazione del QTR/P

Partecipano alla conferenza:

- Dott. Antonio De Marco - Dirigente Regionale del Dipartimento Urbanistica e Governo del Territorio - Responsabile Unico del Procedimento ;
- Dott. Giorgio Margiotta, Dirigente Settore 1 del Dipartimento Urbanistica e Governo del Territorio;
- Arch. Paolo Galletta, Dirigente Servizio 1 del Dipartimento Urbanistica e Governo del Territorio;
- Dott. Domenico Modaffari, Dirigente Servizio 6 del Dipartimento Urbanistica e Governo del Territorio;
- Arch. Antonio Dattilo, Responsabile Unità Operativa - Ufficio del Piano per l'elaborazione del QTR/P

Hanno partecipato ai lavori:

Provincia di Reggio Calabria - Ing. Pietro Foti- Dirigente Settore Urbanistica

Comune di Grotteria - geom Tommaso Certomà

Comune di Cittanova - Sindaco Alessandro Cannata

Comune di Polistena - arch. Michele Ferrazzo resp.le UTC, arch. Maria Grazia Buffon, arch. prog. PSC

Comune di Africo - arch. Rocco Criaco;

Comune di Siderno - Ass.re Catalano, arch. Marilena Pelle

Comune di San Giorgio Morgeto - arch. Angelo Chiaro prog. PSA;

ASI REG - dott. Aldo Fuduli;

Ordine degli Architetti - arch. Paolo Malara (Presidente);

Ordine degli Ingegneri - Francis Sirianni;

Collegio dei Geometri - geom. Giuseppe Serranò;

Tutti i convenuti hanno compilato la scheda di presenza (allegata al presente verbale)

Aprono i lavori l' On.le Pietro Aiello Assessore del Dipartimento Urbanistica e Governo del Territorio e il Direttore Generale arch. Saverio Putorti, i quali porgono i loro ringraziamenti ai partecipanti;

Il Direttore Generale illustra brevemente l'iniziativa del Dipartimento urbanistica e Governo del territorio sui trentanove Forum di partecipazione del QTR/P. Gli incontri, programmati in tutta la Regione ed avviati da Febbraio 2012 dal Comune di Bova termineranno a Luglio 2012, in giro per la Calabria al fine di avviare una fase di ascolto con tutti i soggetti interessati alla redazione del QTR/P. La Regione Calabria, quindi, in ossequio ai principi di partecipazione e concertazione dettati dalla legge urbanistica regionale 19/02 intende attivare un dibattito pubblico con i cittadini e la cultura scientifica e professionale in materia

Il direttore Generale entra nel merito della descrizione del QTRP in particolare illustra



- g. Manifesto degli Indirizzi che, racchiude l'intendimento dell'Amministrazione Regionale;
- h. V.A.S. Rapporto Preliminare che, costituisce parte integrante del Documento Preliminare in termini di supporto della valutazione ambientale;
- tomo 1 - Quadro Conoscitivo (rappresenta l'insieme organico delle conoscenze riferite al territorio e al paesaggio, su cui si fondano le previsioni del piano);
- tomo 2 - Visione Strategica (che definisce l'immagine futura del territorio regionale);
- tomo 3 - Atlante degli ambiti paesaggistici territoriali regionali azioni e strategie per la salvaguardia e la valorizzazione del paesaggio calabrese (redatto in coerenza con la Convenzione Europea del Paesaggio e con il "Codice Urbani");
- tomo 4 - disposizioni normative (che cercano di dare un quadro d'indirizzo per la gestione del territorio abbastanza semplice).

#### Interviene

Il Dott. Antonio De Marco - Dirigente Regionale del Dipartimento Urbanistica e Governo del Territorio - Responsabile Unico del Procedimento ;

Invita tutti gli Enti ed i soggetti interessati, a fare pervenire, ai sensi del c. 3, art. 25 della L.R. n. 19/02 e s.m.i., entro i termini di svolgimento della Conferenza (45 giorni), in forma scritta, le osservazioni, proposte e/o valutazioni al Dipartimento "Urbanistica e Governo del Territorio" di Catanzaro.

Intervengono inoltre, tra i partecipanti alla Conferenza di pianificazione:

Arch. Paolo Malara - Presidente dell'Ordine degli Architetti -

Lamenta la lunghezza dei tempi utilizzata per la stesura di questo Strumento Urbanistico dal momento che sono trascorsi 10 anni dall'inizio della sua elaborazione.

Richiama ad una riflessione circa la possibilità di ipotizzare nuove idee, ritiene fondamentale il rapporto con il territorio e l'attività di confronto, solleva il problema della proprietà privata e dei terreni agricoli sui quali ritiene importante dare un senso produttivo, pone l'accento sulla rivalutazione del ruolo dei professionisti che potrebbero motivare gli Enti Locali alla realizzazione dei programmi previsti dalla Legge Urbanistica, infine, per quel che concerne la Rigenerazione Urbana, pur ritenendola di difficile applicazione nel contesto provinciale, ritiene che sia innovativa.

arch. Michele Ferrazzo - Comune di Polistena -

Pone l'accento su una questione importante relativa al controllo dell'attività edilizia, riconosce alla Regione Calabria la capacità dimostrata nel sensibilizzare i Comuni al nuovo orientamento urbanistico e condivide le attività partecipate finalizzate alla stesura del QTRP.

arch. Angelo Chiaro - Comune di San Giorgio Morgeto -

E' del parere che la Calabria stenta a darsi delle regole, e che il PTCP della Provincia di Reggio Calabria sia uno strumento che stenta a decollare.

ing. Pietro Foti Dirigente Settore Urbanistica - Provincia di Reggio Calabria -

Afferma che non ci sono incoerenze tra il QTRP ed il PTCP, chiede un confronto articolo per articolo, per comprendere bene alcuni aspetti dell'impianto normativo.

Conclude il Direttore generale rispondendo a tutti gli interventi esprimendo una sostanziale condivisione di massima per il lavoro prodotto e alle ore 13,00 dichiara conclusa la seduta, aggiornando i lavori per il prossimo 4 Maggio 2012 ore 10,30 per la Conferenza di Pianificazione della provincia di Cosenza, presso la Sala Riunioni del Dipartimento Regionale Urbanistica e Governo del Territorio, Viale Isonzo, 414 - S.Maria di Catanzaro.

## CONFERENZA DI PIANIFICAZIONE PROVINCIA DI COSENZA

L'anno duemiladodici, il giorno quattro del mese di Maggio, alle ore 11,00 presso la Sala Riunioni del Dipartimento Regionale "Urbanistica e Governo del Territorio", Viale Isonzo, 414 - S. Maria di Catanzaro sono stati aperti i lavori della Conferenza di Pianificazione e delle consultazioni preliminari inerenti il Documento Preliminare del QTR/P, approvato dalla Giunta Regionale con DGR n° 113 del 20/03/2012

Alla presenza dell'Assessore On.le Pietro Aiello

PRESIEDE la Conferenza l'Arch. Saverio Putorti, in qualità di Direttore Generale del Dipartimento Urbanistica e Governo del Territorio e Coordinatore Responsabile dell'Ufficio del Piano per l'elaborazione del QTR/P

Partecipano alla conferenza:

- Dott. Antonio De Marco - Dirigente Regionale del Dipartimento Urbanistica e Governo del Territorio - Responsabile Unico del Procedimento ;
- Dott. Giorgio Margiotta, Dirigente Settore 1 del Dipartimento Urbanistica e Governo del Territorio;
- Arch. Paolo Galletta, Dirigente Servizio 1 del Dipartimento Urbanistica e Governo del Territorio;
- Dott. Domenico Modaffari, Dirigente Servizio 6 del Dipartimento Urbanistica e Governo del Territorio;
- Arch. Antonio Dattilo, Responsabile Unità Operativa - Ufficio del Piano per l'elaborazione del QTR/P

Hanno partecipato ai lavori:

*Provincia di Cosenza - Antonio Pezzi, Giovanni Greco, Miryam Argentino, Leonardo Trento, Marcello Gaccione;*

*Comune di Belvedere Marittimo - Antonio Leo;*

*Comune di Scalea - Antonino Amato, Arch. Attilio Sergio Bloise;*

*Comune di Spezzano della Sila - Pierpaolo Bonanno, Francesco Massimilla, Arch. Roberto Rizzo ;*

*Comune di Castrovillari - Fedele Enrico L'Avena;*

*Comune di Malito - Franco Pizzuti;*

*Comune di Pedivigliano - Andrea Mansueto;*

*Corpo Forestale dello Stato - Francesco Biasi;*

*Ente Parco Nazionale del Pollino - Giuseppe Bruno;*

*RER SGSS - Giovanni Salerno;*

Tutti i convenuti hanno compilato la scheda di presenza (allegata al presente verbale)

Aprono i lavori l'On.le Pietro Aiello Assessore del Dipartimento Urbanistica e Governo del Territorio e il Direttore Generale arch. Saverio Putorti, i quali porgono i loro ringraziamenti ai partecipanti;

Il Direttore Generale illustra brevemente l'iniziativa del Dipartimento urbanistica e Governo del territorio sui trentanove Forum di partecipazione del QTR/P. Gli incontri, programmati in tutta la Regione ed avviati da Febbraio 2012 dal Comune di Bova termineranno a Luglio 2012, in giro per la Calabria al fine di avviare una fase di ascolto con tutti i soggetti interessati alla redazione del QTR/P. La Regione Calabria, quindi, in ossequio ai principi di partecipazione e concertazione dettati dalla legge urbanistica regionale 19/02 intende attivare un dibattito pubblico con i cittadini e la cultura scientifica e professionale in materia

Il direttore Generale entra nel merito della descrizione del QTRP in particolare illustra

- i. Manifesto degli Indirizzi che, racchiude l'intendimento dell'Amministrazione Regionale;
- j. V.A.S. Rapporto Preliminare che, costituisce parte integrante del Documento Preliminare in termini di supporto della valutazione ambientale;  
tomo 1 - Quadro Conoscitivo (rappresenta l'insieme organico delle conoscenze riferite al territorio e al paesaggio, su cui si fondano le previsioni del piano);  
tomo 2 - Visione Strategica (che definisce l'immagine futura del territorio regionale);  
tomo 3 - Atlante degli ambiti paesaggistici territoriali regionali azioni e strategie per la salvaguardia e la valorizzazione del paesaggio calabrese (redatto in coerenza con la Convenzione Europea del Paesaggio e con il "Codice Urbani");  
tomo 4 - disposizioni normative (che cercano di dare un quadro d'indirizzo per la gestione del territorio abbastanza semplice).

Interviene

Il Dott. Antonio De Marco - Dirigente Regionale del Dipartimento Urbanistica e Governo del Territorio - Responsabile Unico del Procedimento;

Invita tutti gli Enti ed i soggetti interessati, a fare pervenire, ai sensi del c. 3, art. 25 della L.R. n. 19/02 e s.m.i., entro i termini di svolgimento della Conferenza (45 giorni), in forma scritta, le osservazioni, proposte e/o valutazioni al Dipartimento "Urbanistica e Governo del Territorio" di Catanzaro.

Intervengono inoltre, tra i partecipanti alla Conferenza di pianificazione:

Fedele Enrico L'Avena - Comune di Castrovillari -

Mette in risalto le problematiche del proprio Comune che risulta essere territorio di confine con la Basilicata. Relativamente a questa area di confine, chiede un approfondimento nel QTRP di quest'area essendoci il rischio che la Calabria perda una parte di territorio.

Un'altro punto di riflessione è relativamente all'articolo 25 dove si rileva un controsenso di come l'ASI preveda nuove aree quando ve ne sono altre da terminare come nel territorio di Trebisacce.

Assessore Leonardo Trento - Provincia di Cosenza -


Lamenta la poca partecipazione di Sindaci e di tecnici comunali in occasione di questa giornata di confronto. Mette in risalto le potenzialità di questo territorio: due Parchi- la Sila- il Pollino; Cosenza e i suoi due Mari; la Valle del Crati; la Sibaritide - elementi che hanno spinto l'Ente Provincia a pianificare cinque progetti importanti per la Provincia cosentina.

Giuseppe Bruno - Ente Parco Nazionale del Pollino -

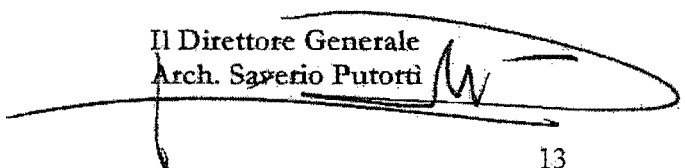
Ritiene necessario un piano del Parco compatibile con il QTRP, chiede a nome dell'Ente la perimetrazione delle aree vincolate e una maggiore chiarezza delle normative.

Conclude il Direttore generale rispondendo a tutti gli interventi esprimendo una sostanziale condivisione di massima per il lavoro prodotto e alle ore 13,30 dichiara conclusa la seduta.

Il Responsabile del Procedimento  
Dott. Antonio De Marco



Il Direttore Generale  
Arch. Saverio Putorti



## CONSULTAZIONI PRELIMINARI AI FINI DELLA PROCEDURA VAS

### PROCEDURA AI SENSI E DELL'ART. 13 C.1 DEL DLGS 152/06 E S.M.I. E DEL R.R. 3/08

Si dà atto che sul Documento Preliminare del Quadro Territoriale Regionale a valenza Paesaggistica (QTRP) si è realizzata la prescritta consultazione preliminare ai fini della procedura V.A.S. e della stesura del Rapporto Preliminare Ambientale.

Infatti con nota prot. n. 109198/Siar del 26/3/2012 il Dirigente Generale del Dipartimento n.8 Urbanistica e Governo del Territorio della Regione Calabria, ha trasmesso il Documento Preliminare del QTRP, approvato dalla Giunta Regionale con D.G.R. n. 113 del 20/3/2012, pubblicato e visionabile sul sito della Regione Calabria [www.urbanistica.regione.calabria.it](http://www.urbanistica.regione.calabria.it), Portale dedicato al QTRP, ha convocato, ai sensi degli artt. 10, 13 e 25 della L.R. 19/02 e s.m.i., la Conferenza di Pianificazione, finalizzata a valutare lo stesso Documento Preliminare QTRP, in ordine alla coerenza e alla compatibilità e alla realizzazione delle condizioni per lo sviluppo sostenibile del territorio, ed ha contestualmente avviato le Consultazioni ambientali con i soggetti competenti in materia ambientale previste dal comma 1 dell'art. 13 del D.Lgs. 152/06 e s.m.i. e dal Regolamento Regionale approvato con D.G.R. n.624/2011, ai fini della procedura VAS, finalizzate a definire la portata e il livello di dettaglio delle informazioni da includere nel Rapporto Ambientale. La procedura di Conferenza di Pianificazione avviata ha quindi ricompreso anche quella di consultazione sulla V.A.S., avendo coinvolto tutti i Soggetti competenti in materia ambientale.

Con separata nota prot. 114054/Siar del 28/3/2012 il Dirigente Generale del Dipartimento n.8 Urbanistica e Governo del Territorio della Regione Calabria, in quanto Autorità Procedente, ha notificato al Dipartimento Politiche dell'Ambiente quale Autorità Competente in materia di V.A.S. della Regione Calabria il Documento Preliminare del QTRP - Procedura V.A.S. con l'avvio della consultazioni preliminari, sempre ai sensi dell'art.13 comma 1 del D.Lgs. 152/2006 e dell'art.23 comma 1 del Regolamento Regionale n. 3/2008 del 4/8/2008 e ss.mm.ii. e del Regolamento Regionale approvato con D.G.R. n.624/2011.

Su tale procedura si è quindi determinata la consultazione preliminare ai fini della procedura V.A.S. tra Autorità Procedente (Dipartimento Urbanistica e Governo del Territorio) ed Autorità Competente (Dipartimento Politiche dell'Ambiente), nel corso della quale è stato dato atto che la procedura V.A.S. è regolata dall'art.5 del Regolamento Regionale approvato con D.G.R. n. 624/2011 recante "Procedura di valutazione ambientale strategica applicata agli strumenti di pianificazione urbanistica e territoriale", a integrazione e modifica del R.R. n.3 del 4/8/2008 ex-art. 10 della L.R. 19/2002 e ss.mm.ii., che prescrive che ai fini della redazione del QTRP la modalità di integrazione della procedura V.A.S. con la procedura di formazione, adozione e approvazione è stata definita con apposito Accordo sottoscritto tra Autorità competente e Autorità procedente (Accordo repertorio n. 3715 del 18/9/2009), approvato con D.G.R. n. 3898/2009, che si considera confermato in tutti i suoi contenuti, e che è stato integralmente richiamato per la procedura VAS del Q.T.R.P.

Si dà altresì atto che sulla procedura di consultazione avviata con la Conferenza di Pianificazione, per la stesura del "Rapporto Preliminare Ambientale" del QTRP sono pervenute, in risposta al Questionario-guida sul Rapporto Ambientale solo n. 2 Note di osservazioni specifiche del Comune di Castrovillari e del Parco Marino Regionale "Sciogli di Isca", che sono stati integrati nel Rapporto Ambientale, come risulta nell'Allegato Prospetto degli Esiti delle consultazioni, mentre altre Osservazioni di natura generale sono contenute nelle Osservazioni pervenute a seguito della Conferenza di Pianificazione, e sono riportate integralmente nell'Allegato Prospetto (Allegato 1).

**OSSERVAZIONI PRESENTATE  
NELL'AMBITO DELLA CONFERENZA DI PIANIFICAZIONE**

Si dà atto che gli Enti ed i Soggetti interessati, di cui alla nota di convocazione sopra trasmessa, hanno presentato, ai sensi del c. 3, art. 25 della L.R. n. 19/02 e s.m.i., entro i termini di svolgimento della Conferenza, in forma scritta, le osservazioni, proposte e/o valutazioni al Dipartimento "Urbanistica e Governo del Territorio" regolarmente protocollate, e riportate nel Prospetto allegato Sub. 1 "Esiti Conferenza di Pianificazione" che costituisce parte integrante e sostanziale del presente Verbale, e che alle stesse Osservazioni è stata dato puntuale riscontro che viene anch'esso riportato nel Prospetto allegato 1.

Si dà altresì atto che nelle sedute dirette delle Conferenze Provinciali di Pianificazione non è stata presentata per iscritto alcuna Osservazione o richiesta di integrazione.

CHIUSO A CATANZARO IN DATA 3 AGOSTO 2012.

ALLEGATI: ALL.1 "ESITI CONFERENZA DI PIANIFICAZIONE"

ALL. 2 FOGLIO FIRME PRESENZE CONFERENZE PROVINCIALI DI PIANIFICAZIONE.

**IL DIRIGENTE DEL SETTORE 3  
RESPONSABILE UNICO DEL PROCEDIMENTO  
DEL Q.T.R.P. DELLA REGIONE CALABRIA**

**DR. ANTONIO NICOLA DE MARCO**

